Comune di Prata Camportaccio
Provincia di Sondrio

PGT 2007

Documento di Piano

Quadro conoscitivo
Allegato 1
Album dei dati demografici e socio-economici

ADOTTATO CON DELIBERE DI C.C. . n. 16 del 15.04.2009 e n. 17 del 17.04.2009

APPROVATO CON DELIBERA DI C.C. n. IN DATA

Il sindaco	Il segretario	Il responsabile
Dott. M. L. Bronda	Dott. F. Scaramellini	Geom. F. Zuccoli

Data: dicembre 2009 Aggiornamento:

Raggruppamento temporaneo di professionisti:
Pianif. Roberto Maraffio
Arch. Andrea Bigatti
Arch. Simona Muscarino

Via Vanossi 15, 23022 CHIAVENNA (SO) TEL. 0343.32498 E-MAIL: roberto_maraffio@virgilio.it

SOMMARIO

CARATTERI DELLA POPOLAZIONE RESIDENTE
Modalità di crescita e struttura della popolazione
Indicatori di struttura
Popolazione straniera
Composizione dei nuclei familiari
Livello di istruzione
Attività e caratteri socio – economici

ATTIVITA' ECONOMICHE
Metadistretto dele biotecnologie alimentari
Numero di imprese, addetti e unità locali per settore di attività economica
Attività agricola
Attrezzature ricettive

PATRIMONIO RESIDENZIALE
Consistenza del patrimonio residenziale esistente
Consistenza del patrimonio residenziale esistente per località

CARATTERI DELLA POPOLAZIONE RESIDENTE

Modalità di crescita e struttura della popolazione
Indicatori di struttura
Popolazione straniera
Composizione dei nuclei familiari
Livello di istruzione
Attività e caratteri socio – economici

MODALITA' DI CRESCITA E STRUTTURA DELLA POPOLAZIONE

DISTRIBUZIONE DELLA POPOLAZIONE RESIDENTE PER COMUNE AL 2001

COMUNE	Superficie (Kmq)	Densità (ab/kmq)	Popolazione residente		
			maschi	femmine	totale
CHIAVENNA	11,09	653	3.419	3.820	7.239
GORDONA	48,98	36	869	882	1.751
MESE	4,17	388	798	821	1.619
NOVATE M.	99,84	16	789	856	1.645
PIURO	85,52	22	930	983	1.913
PRATA C.	27,92	98	1.351	1.376	2.727
SAMOLACO	45,23	63	1.373	1.456	2.829
COMUNITA' MONTANA	**576,81**	**42**	11.860	12.372	**24.232**

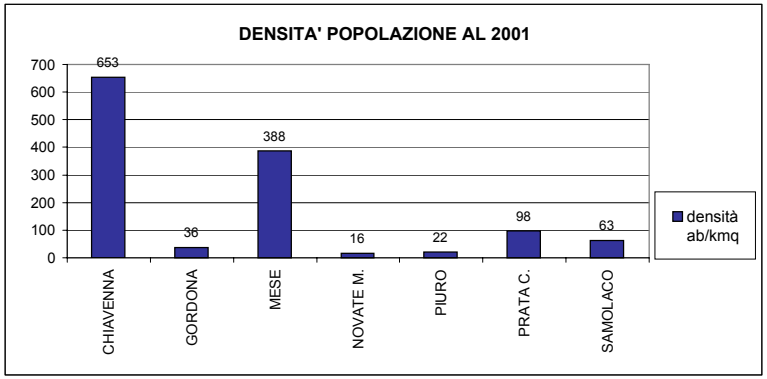

POPOLAZIONE RESIDENTE PER TIPO DI LOCALITA' ABITATA AL 2001

TIPO DI LOCALITA'	numero	maschi	femmine	**totale**
CENTRI ABITATI	2	1.201	1.232	**2.433**
NUCLEI ABITATI	5	148	140	**288**
CASE SPARSE		2	4	**6**

DISTRIBUZIONE DELLA POPOLAZIONE RESIDENTE PER LOCALITA' AL 2001

LOCALITA'	altitudine	maschi	femmine	**totale**	%
PRATA CENTRO	352	586	626	**1.212**	44,4%
SAN CASSIANO	226	615	606	**1.221**	44,8%
LOTTANO	650	0	1	**1**	0,0%
PIZZO	250	53	49	**102**	3,7%
PORRETTINA ALTA	219	67	65	**132**	4,8%
PORRETTINA BASSA	213	28	25	**53**	1,9%
PRATELLA	993	0	0	**0**	0,0%
CASE SPARSE		2	4	**6**	0,2%
PRATA C.	**207 - 2727**	**1.351**	**1.376**	**2.727**	100,0%

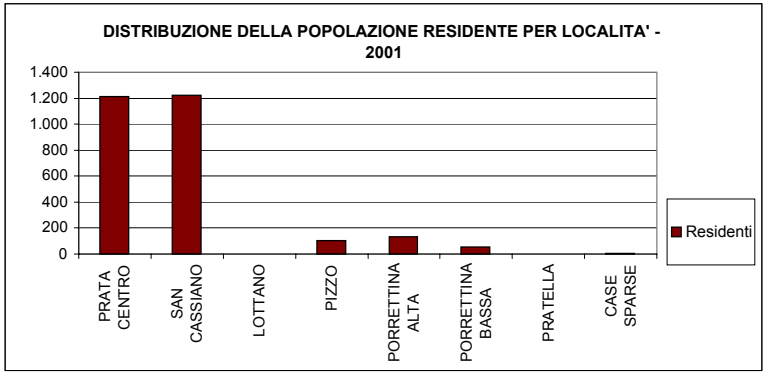

Fonte: ISTAT

POPOLAZIONE RESIDENTE AI CENSIMENTI

COMUNE	1941	1951	1961	1971	1981	1991	2001	2005
CHIAVENNA	5.379	6.038	6.211	7.158	7.696	7.365	7.239	7.229
GORDONA	1.395	1.544	1.459	1.503	1.621	1.637	1.751	1.810
MESE	914	859	907	966	1.205	1.443	1.619	1.680
NOVATE M.	1.777	1.636	1.724	1.864	1.617	1.677	1.645	1.732
PIURO	1.647	1.823	1.694	1.564	1.697	1.713	1.913	1.939
PRATA C.	1.504	1.583	1.706	1.926	2.239	2.570	2.727	2.788
SAMOLACO	2.206	2.312	2.355	2.497	2.639	2.780	2.829	2.913
COMUNITA' MONTANA	**20.717**	**21.738**	**21.988**	**23.296**	**23.868**	**23.848**	**24.137**	**24.450**

Fonte: ISTAT

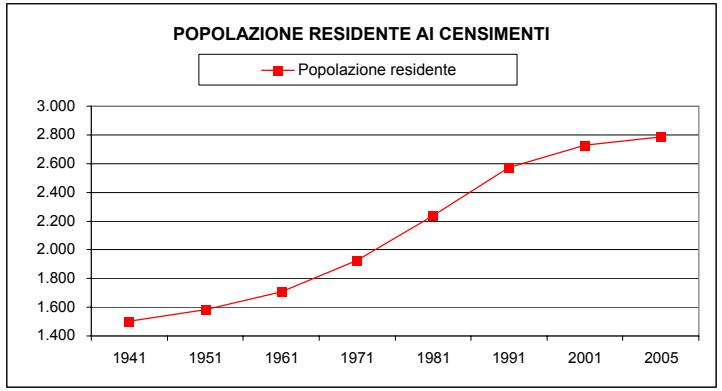

POPOLAZIONE RESIDENTE AI CENSIMENTI - Variazioni assolute e percentuali

COMUNE	Var. '41-'51	Var. '51-'61	Var. '61-'71	Var. '71-'81	Var. '81-'91	Var. '91-'01	Var. '01-'05
CHIAVENNA	659	173	947	538	-331	-126	-10
	12,3%	2,9%	15,2%	7,5%	-4,3%	-1,7%	-0,1%
GORDONA	149	-85	44	118	16	114	59
	10,7%	-5,5%	3,0%	7,9%	1,0%	7,0%	3,4%
MESE	-55	48	59	239	238	176	61
	-6,0%	5,6%	6,5%	24,7%	19,8%	12,2%	3,8%
NOVATE M.	-141	88	140	-247	60	-32	87
	-7,9%	5,4%	8,1%	-13,3%	3,7%	-1,9%	5,3%
PIURO	176	-129	-130	133	16	200	26
	10,7%	-7,1%	-7,7%	8,5%	0,9%	11,7%	1,4%
PRATA C.	79	123	220	313	331	157	61
	5,3%	7,8%	12,9%	16,3%	14,8%	6,1%	2,2%
SAMOLACO	106	43	142	142	141	49	84
	4,8%	1,9%	6,0%	5,7%	5,3%	1,8%	3,0%
COMUNITA' MONTANA	**1.021**	**250**	**1.308**	**572**	**-20**	**289**	**313**
	4,9%	**1,2%**	**5,9%**	**2,5%**	**-0,1%**	**1,2%**	**1,3%**

Fonte: ISTAT, Anagrafe comunale

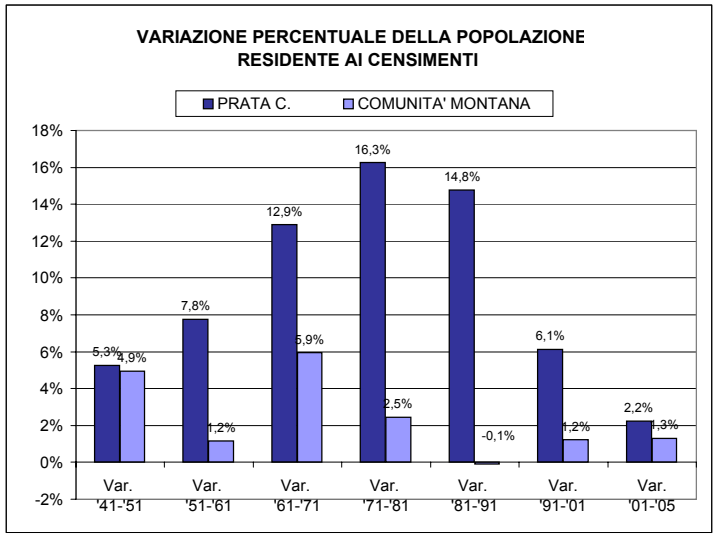

ANDAMENTO DELLA POPOLAZIONE RESIDENTE DAL 1991 AL 2006

ANNO	M	F	**totale**	**Var %**
1991			**2.571**	
1993	1.349	1.310	**2.659**	**3,4%**
1994	1.352	1.317	**2.669**	**0,4%**
1995	1.353	1.329	**2.682**	**0,5%**
1996	1.373	1.330	**2.703**	**0,8%**
1997	1.383	1.372	**2.755**	**1,9%**
1998	1.385	1.367	**2.752**	**-0,1%**
1999	1.360	1.382	**2.742**	**-0,4%**
2000	1.348	1.369	**2.717**	**-0,9%**
2001	1.351	1.376	**2.727**	**0,4%**
2002	1.364	1.361	**2.725**	**-0,1%**
2003	1.375	1.356	**2.731**	**0,2%**
2004	1.390	1.368	**2.758**	**1,0%**
2005	1.396	1.373	**2.769**	**0,4%**
2006	1.405	1.383	**2.788**	**0,7%**

Fonte: ISTAT,Anagrafe comunale

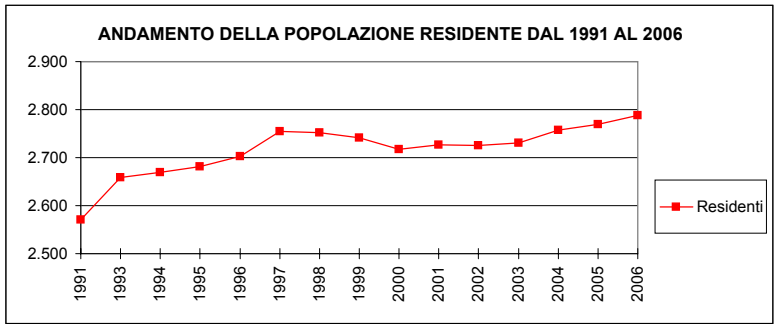

MOVIMENTI ANAGRAFICI DELLA POPOLAZIONE RESIDENTE

	81-'90	91-'00	01-'06
Nati	277	285	163
Morti	224	209	103
Saldo naturale	**53**	**76**	**60**
Immigrati	828	793	414
Emigrati	480	678	396
Saldo migratorio	**348**	**115**	**18**

Fonte: Anagrafe comunale

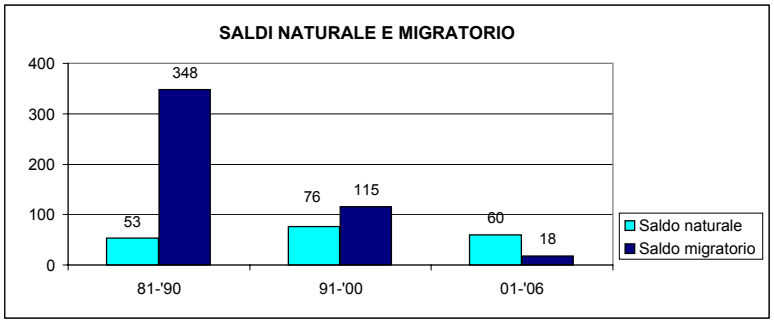

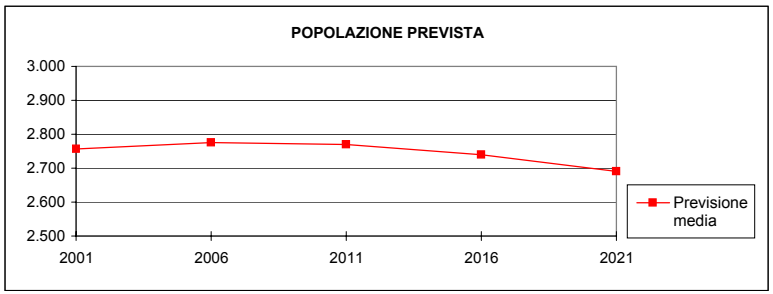

POPOLAZIONE PREVISTA SECONDO VARIE IPOTESI

	2001			2006			2011			2016			2021		
	1 (media)	2 (bassa)	3 (alta)	1 (media)	2 (bassa)	3 (alta)	1 (media)	2 (bassa)	3 (alta)	1 (media)	2 (bassa)	3 (alta)	1 (media)	2 (bassa)	3 (alta)
PRATA C.	2.756	2.756	2.756	2.775	2.769	2.779	2.770	2.754	2.785	2.739	2.708	2.770	2.691	2.640	2.741
TOT. CON COMUNI CONFINANTI	**19.718**	**19.715**	**19.719**	**19.590**	**19.560**	**19.619**	**19.285**	**19.189**	**19.378**	**18.824**	**18.630**	**19.014**	**18.279**	**17.957**	**18.600**

Fonte: Regione Lombardia; le tre ipotesi si differenziano per diverse previsioni sull'andamento della fecondità

POPOLAZIONE RESIDENTE PER CLASSE DI ETA' AL 1991 E AL 2001

Classi d'età	1991		2001	
	TOTALE	%	TOTALE	%
> 5	154	6,0%	151	5,5%
5 - 9	140	5,4%	148	5,4%
10 - 14	179	7,0%	157	5,8%
15 - 19	234	9,1%	151	5,5%
20 - 24	220	8,6%	176	6,5%
25 - 29	229	8,9%	234	8,6%
30 - 34	210	8,2%	223	8,2%
35 - 39	203	7,9%	245	9,0%
40 - 44	182	7,1%	212	7,8%
45 - 49	147	5,7%	200	7,3%
50 - 54	171	6,7%	163	6,0%
55 - 59	138	5,4%	145	5,3%
60 - 64	116	4,5%	167	6,1%
65 - 69	84	3,3%	130	4,8%
70 - 74	48	1,9%	92	3,4%
75 - 79	50	1,9%	62	2,3%
80 e più	65	2,5%	71	2,6%
Totale	2.570	100,0%	2.727	100,0%
minorenni			542	19,9%

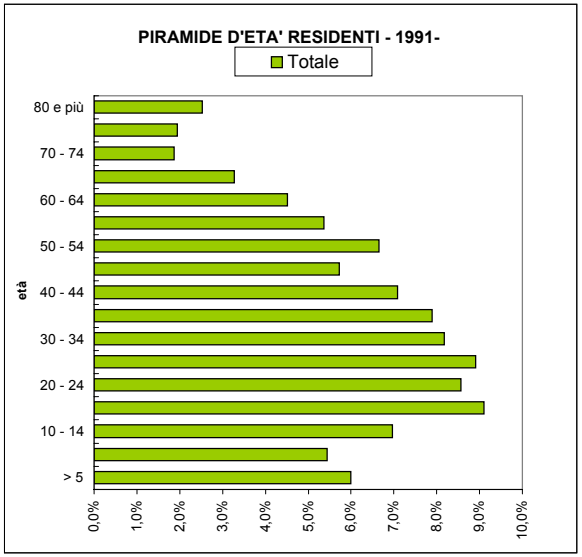

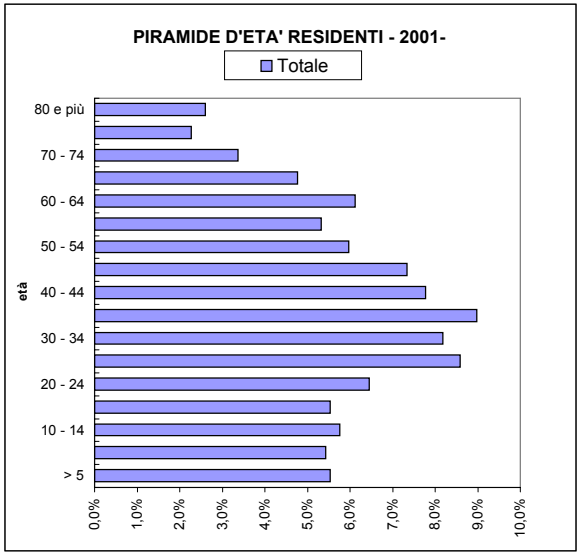

POPOLAZIONE RESIDENTE PER SESSO E CLASSE DI ETA' AL 2005 - Valori assoluti

COMUNE		CLASSI DI ETA'									
		0-5	6-10	11-14	15-19	20-24	25-29	30-59	60-64	65 e +	Totale
PRATA C.	Maschi	89	92	58	75	81	102	645	66	182	1.390
	Femmine	84	60	60	76	82	78	607	79	242	1.368
	Totale MF	**173**	**152**	**118**	**151**	**163**	**180**	**1.252**	**145**	**424**	**2.758**
TOT. CON COMUNI CONFINANTI	Maschi	604	495	440	503	572	684	4.517	540	1.334	9.689
	Femmine	575	490	399	509	540	700	4.407	539	2.135	10.294
	Totale MF	**1.179**	**985**	**839**	**1.012**	**1.112**	**1.384**	**8.924**	**1.079**	**3.469**	**19.983**

POPOLAZIONE RESIDENTE PER SESSO E CLASSE DI ETA' AL 2005 - Valori percentuali

COMUNE		CLASSI DI ETA'									
		0-5	6-10	11-14	15-19	20-24	25-29	30-59	60-64	65 e +	Totale
PRATA C.	Maschi	6,4%	6,6%	4,2%	5,4%	5,8%	7,3%	46,4%	4,7%	13,1%	100%
	Femmine	6,1%	4,4%	4,4%	5,6%	6,0%	5,7%	44,4%	5,8%	17,7%	100%
	Totale MF	**6,3%**	**5,5%**	**4,3%**	**5,5%**	**5,9%**	**6,5%**	**45,4%**	**5,3%**	**15,4%**	100%
TOT. CON COMUNI CONFINANTI	Maschi	6,2%	5,1%	4,5%	5,2%	5,9%	7,1%	46,6%	5,6%	13,8%	100%
	Femmine	5,6%	4,8%	3,9%	4,9%	5,2%	6,8%	42,8%	5,2%	20,7%	100%
	Totale MF	**5,9%**	**4,9%**	**4,2%**	**5,1%**	**5,6%**	**6,9%**	**44,7%**	**5,4%**	**17,4%**	100%

Fonte: ISTAT, nostre elaborazioni

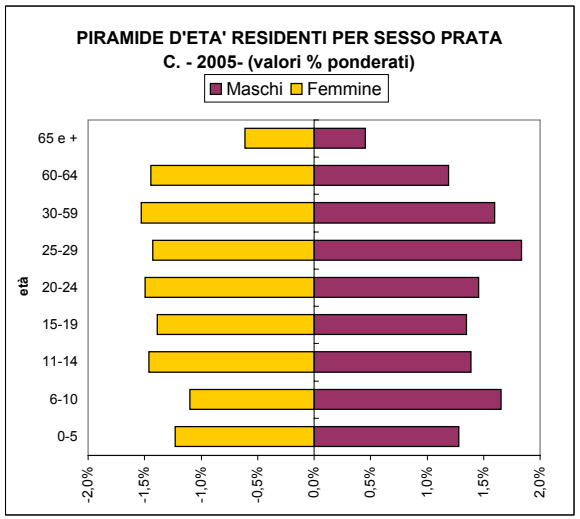

INDICATORI DI STRUTTURA

Popolazione in età 0-14 anni per 100 ab.			
	1991	2001	2005
PRATA C.	18,4	16,7	16,1
COMUNITA' MONTANA	16,7	15,1	14,9

Indice di invecchiamento (Pop. > 64 anni per 100 ab.)			
	1991	2001	2005
PRATA C.	9,6	13,0	15,4
COMUNITA' MONTANA	13,1	15,9	17,4

Indice di vecchiaia (Pop. > 64 anni sulla pop. tra 0-14 anni per 100)			
	1991	2001	2005
PRATA C.	52,2	77,9	95,7
COMUNITA' MONTANA	87,4	105,0	116,4

Indice di dipendenza totale (Pop. 0-14 anni più pop. > 64 anni su pop. tra 15-64 anni per 100)			
	1991	2001	2005
PRATA C.	38,9	42,3	45,8
COMUNITA' MONTANA	39,3	45,0	47,4

Ricambio della pop. in età lavorativa (Pop. 60-64 anni su pop. tra 15-29 anni per 100)			
	1991	2001	2005
PRATA C.	17,0	25,2	29,4
COMUNITA' MONTANA		28,7	31,9

	Pop. in età 75 anni e più per 100 ab.	**Pop. in età 85 anni e più** per 100 ab.
	2001	2001
PRATA C.	4,9	1,4

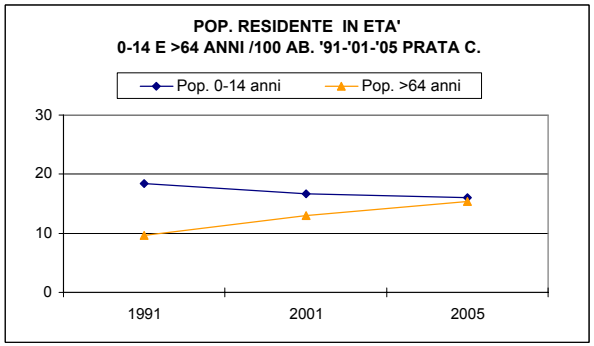

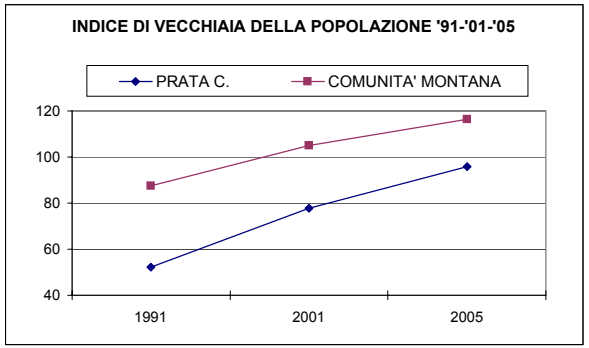

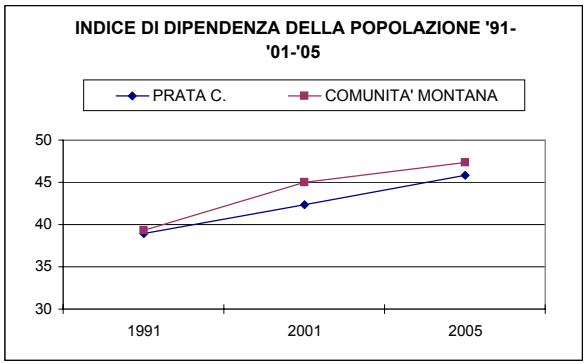

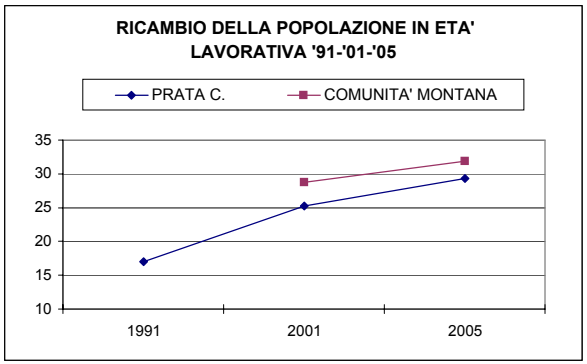

Fonte: Dati ISTAT, Archivio anagrafico comunale, Comunità Montana della Valchiavenna - Piano di Sviluppo Economico-Sociale 1997

POPOLAZIONE STRANIERA

POPOLAZIONE STRANIERA RESIDENTE PER AREA GEOGRAFICA DI CITTADINANZA AL 2001

COMUNE	Aree geografiche di cittadinanza					Apolidi	**TOTALE**	**% sulla pop.**
	Europa	Africa	Asia	America	Oceania			
CHIAVENNA	61	14	5	8	-	-	88	**1,2%**
GORDONA	8	2	-	1	-	-	11	**0,6%**
MESE	11	4	1	1	-	-	17	**1,1%**
NOVATE M.	13	1	-	2	-	-	16	**1,0%**
PIURO	8	6	-	1	-	-	15	**0,8%**
PRATA C.	36	1	2	2	-	-	41	**1,5%**
SAMOLACO	9	1	7	1	2	-	20	**0,7%**
TOT. CON COMUNI CONFINANTI	146	29	15	16	2	-	208	**1,1%**

Fonte: ISTAT

RESIDENTI STRANIERI PER SESSO

		M	F	**TOTALE**	**% sulla pop. tot.**	di cui minorenni
PRATA C.	2001	10	31	**41**	**1,50%**	
	2005	14	36	**50**	**1,79%**	7
TOT. CON COMUNI CONFINANTI	2001	78	130	**208**	**1,05%**	
	2005	167	217	**208**	**1,04%**	68

MOVIMENTI ANAGRAFICI DEI CITTADINI STRANIERI AL 2005

COMUNE	Movimenti naturali		Movimenti migratori		**Saldi assoluti**			**Saldi per 1.000 abitanti**			**Tassi per 1.000 abitanti**			
	Nati vivi	Morti	Iscritti	Cancellati	Naturale	Migratorio	Totale	Naturale	Migratorio	Totale	Natalità	Mortalità	Immigrazione	Emigrazione
CHIAVENNA	3	1	68	40	3	34	37	17,0	193,2	210,2	22,7	5,7	335,2	142,0
GORDONA	0	0	3	2	0	6	6	0,0	461,5	461,5	0,0	0,0	615,4	153,8
MESE	0	0	8	2	0	-3	-3	0,0	-193,5	-193,5	0,0	0,0	193,5	387,1
NOVATE M.	0	0	6	2	0	6	6	0,0	375,0	375,0	0,0	0,0	500,0	125,0
PIURO	1	1	5	7	0	0	0	0,0	0,0	0,0	0,0	0,0	187,5	187,5
PRATA C.	0	0	14	11	0	3	3	0,0	65,9	65,9	0,0	0,0	285,7	219,8
SAMOLACO	1	0	11	4	1	4	5	33,3	133,3	166,7	33,3	0,0	366,7	233,3
TOT. LOMBARDIA	14.169	677	148.942	77.337	13.492	71.605	85.097	**21**	**114**	**135**	**22**	**1**	**236**	**123**

Fonte: ISTAT

POPOLAZIONE STRANIERA RESIDENTE PER SESSO E CLASSE DI ETA' AL 2005 - Valori assoluti

COMUNE		CLASSI DI ETA'									
		0-5	6-10	11-14	15-19	20-24	25-29	30-59	60-64	65 e +	Totale
PRATA C.	Maschi	1	1	0	1	1	1	9	3	0	17
	Femmine	1	1	0	2	1	5	18	1	1	30
	Totale MF	**2**	**2**	**0**	**3**	**2**	**6**	**27**	**4**	**1**	**47**
TOT. CON COMUNI CONFINANTI	Maschi	15	6	4	6	14	12	70	6	7	140
	Femmine	21	7	3	7	19	34	98	2	6	197
	Totale MF	**36**	**13**	**7**	**13**	**33**	**46**	**168**	**8**	**13**	**337**

POPOLAZIONE RESIDENTE PER SESSO E CLASSE DI ETA' AL 2005 - Valori percentuali

COMUNE		CLASSI DI ETA'									
		0-5	6-10	11-14	15-19	20-24	25-29	30-59	60-64	65 e +	Totale
PRATA C.	Maschi	5,9%	5,9%	0,0%	5,9%	5,9%	5,9%	52,9%	17,6%	0,0%	100%
	Femmine	3,3%	3,3%	0,0%	6,7%	3,3%	16,7%	60,0%	3,3%	3,3%	100%
	Totale MF	**4,3%**	**4,3%**	**0,0%**	**6,4%**	**4,3%**	**12,8%**	**57,4%**	**8,5%**	**2,1%**	100%
TOT. CON COMUNI CONFINANTI	Maschi	10,7%	4,3%	2,9%	4,3%	10,0%	8,6%	50,0%	4,3%	5,0%	100%
	Femmine	10,7%	3,6%	1,5%	3,6%	9,6%	17,3%	49,7%	1,0%	3,0%	100%
	Totale MF	**10,7%**	**3,9%**	**2,1%**	**3,9%**	**9,8%**	**13,6%**	**49,9%**	**2,4%**	**3,9%**	100%

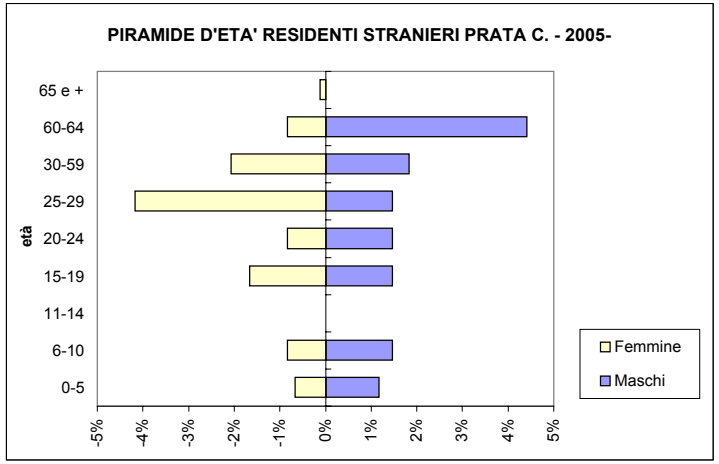

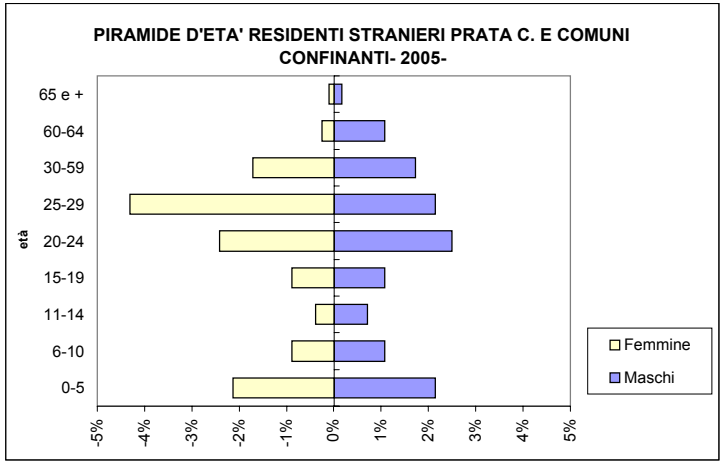

Fonte: ISTAT, nostre elaborazioni

COMPOSIZIONE DEI NUCLEI FAMILIARI

NUMERO DI FAMIGLIE PER COMUNE

COMUNE	Famiglie			Variazione
	1991	2001	2005	91-'05
CHIAVENNA	2.937	2.929	3.063	4,3%
GORDONA	593	650	681	14,8%
MESE	522	566	609	16,7%
NOVATE M.	663	703	723	9,0%
PIURO	815	714	743	-8,8%
PRATA C.	956	1.011	1.060	10,9%
SAMOLACO	946	975	1.040	9,9%
COMUNITA' MONTANA	**9.251**	**9.345**	**9.823**	**6,2%**

Fonte: ISTAT, nostre elaborazioni

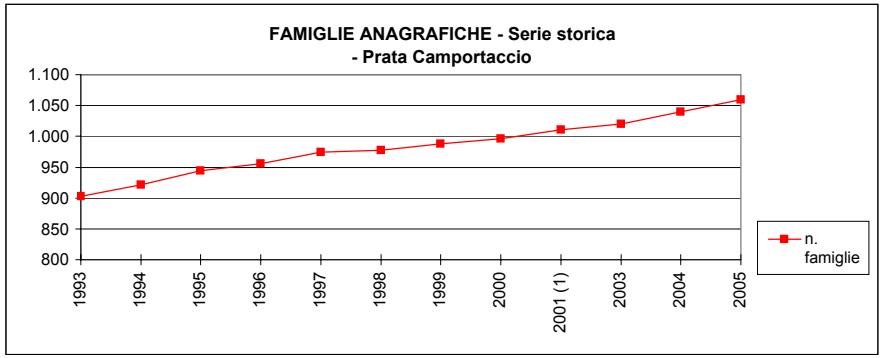

FAMIGLIE ANAGRAFICHE AL 31.12 - Serie storica

	1993	1994	1995	1996	1997	1998	1999	2000	2001 (1)	2003	2004	2005
PRATA C.	903	921	944	956	974	978	988	996	1.011	1.020	1.040	1.060

(1) Al 21 ottobre 2001 - Censimento

Fonte: ISTAT

FAMIGLIE PER NUMERO DI COMPONENTI

Componenti	1991		2001	
	n.	%	n.	%
1	157	18,3%	227	22,5%
2	170	19,8%	241	23,8%
3	209	24,3%	241	23,8%
4	215	25,0%	226	22,4%
5	75	8,7%	65	6,4%
6 o più	34	4,0%	11	1,1%
Totale famiglie	**860**	100%	**1.011**	100,0%
N. medio componenti per famiglia	**3,0**		**2,7**	

Fonte: ISTAT, nostre elaborazioni

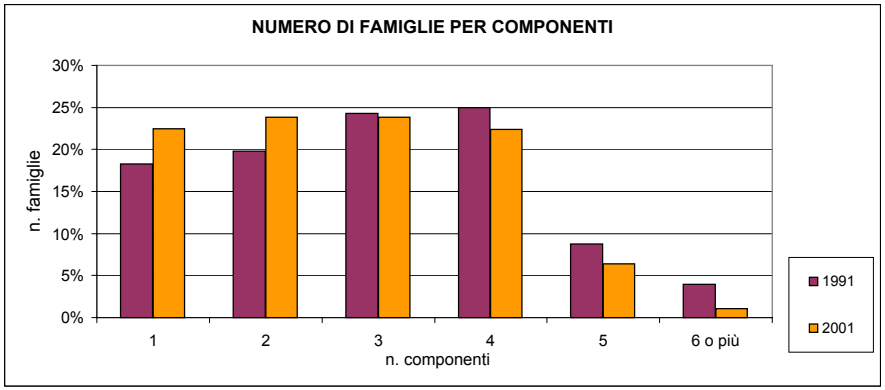

NUCLEI FAMILIARI PER TIPO DI NUCLEO AL 2001

coppie senza figli	coppie con figli	madre con figli	padre con figli	**totale**
158	488	112	13	**771**

Fonte: ISTAT tav. 2.9

POPOLAZIONE RESIDENTE PER STATO CIVILE AL 2001

celibe - nubile	coniugati	separati legalmente	divorziati	vedovi/e	**totale**
1.171	1.296	33	32	195	**2.727**

Fonte: ISTAT

NUMERO DI FAMIGLIE PER TIPO DI LOCALITA' ABITATA AL 2001

TIPO DI LOCALITA'	numero	**famiglie**
CENTRI ABITATI	2	**908**
NUCLEI ABITATI	5	**100**
CASE SPARSE		**3**

Fonte: ISTAT

NUMERO DI FAMIGLIE PER COMPONENTI PER LOCALITA' AL 2001

LOCALITA'	Famiglie	**%**
PRATA CENTRO	469	**46,4%**
SAN CASSIANO	439	**43,4%**
LOTTANO	1	**0,1%**
PIZZO	32	**3,2%**
PORRETTINA ALTA	49	**4,8%**
PORRETTINA BASSA	18	**1,8%**
PRATELLA	0	**0,0%**
CASE SPARSE	3	**0,3%**
Totale	1.011	100,0%

Fonte: ISTAT

LIVELLO DI ISTRUZIONE

INIDICI AL 2001

COMUNE	Indice di non conseguimento della scuola dell'obbligo	Indice di possesso del Diploma scuola media superiore		
	15-52 anni	19 anni e più	19-34 anni	35-44 anni
CHIAVENNA	5,59	29,64	50,71	38,09
GORDONA	5,38	21,70	43,39	19,55
MESE	10,08	23,53	43,56	22,71
NOVATE M.	7,11	22,54	39,31	27,17
PIURO	7,41	21,88	42,83	27,70
PRATA C.	6,74	22,71	42,49	24,95
SAMOLACO	8,4	18,63	34,52	17,14
PROVINCIA DI SONDRIO	**7,63**	**27,17**	**48,39**	**31,49**

Fonte: ISTAT, al 21 ottobre 2001

POPOLAZIONE RESIDENTE IN ETA' DI 6 ANNI E PIU' PER GRADO DI ISTRUZIONE AL 2001

		GRADO DI ISTRUZIONE									
		Con titolo studio					**Alfabeti privi di titoli di studio**		**Analfabeti**		Totale
		Licenza scuola elementare	Licenza scuola media o avviamento profess.	Diploma scuola secondaria superiore	Laurea	Totale	Totale	di cui: in età > 65 anni	Totale	di cui: in età > 65 anni	
PRATA C.	n.	689	864	738	90	**2.381**	156	14	5	2	2.542
	% sulla pop. > 6 anni	27,1%	34,0%	29,0%	3,5%	**93,7%**	6,1%	0,6%	0,2%	0,1%	100%
COMUNITA' MONTANA	n.	6.458	7.582	6.272	932	**21.244**	1.438	187	49	12	22.731
	% sulla pop. > 6 anni	28,4%	33,4%	27,6%	4,1%	**93,5%**	6,3%	0,8%	0,2%	0,1%	100,0%

Fonte: ISTAT

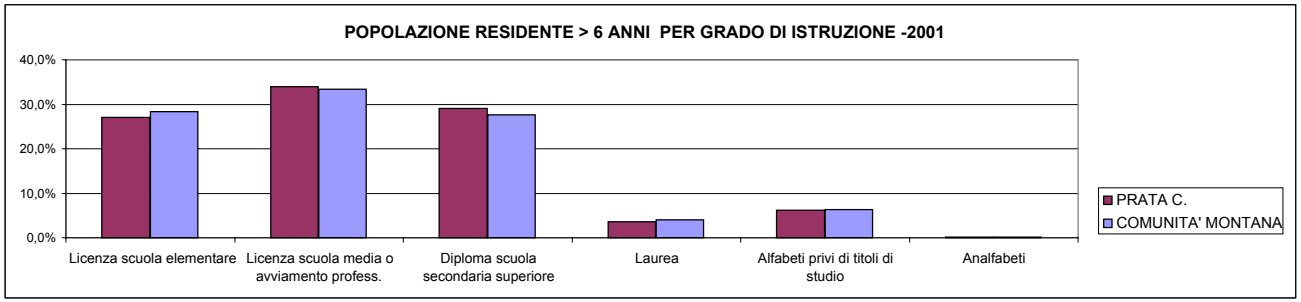

ATTIVITA' E CARATTERI SOCIO-ECONOMICI

POPOLAZIONE RESIDENTE IN ETA' DI 15 ANNI E PIU' PER CONDIZIONE LAVORATIVA 1991-2001

	occupati	in cerca di occupazione	**tot. forze lavoro**	studenti	casalinghe	ritirati dal lavoro	in altra condizione	**tot. forze non lavoro**	**Pop. > 15 anni**
1991	1.089	26	**1.115**	159	439	299	85	**982**	2.097
	51,9%	1,2%	**53,2%**	7,6%	20,9%	14,3%	4,1%	**46,8%**	100,0%
2001	1.126	70	**1.196**	162	400	405	108	**1.075**	2.271
	49,6%	3,1%	**52,7%**	7,1%	17,6%	17,8%	4,8%	**47,3%**	100,0%

Fonte: ISTAT

POPOLAZIONE RESIDENTE IN ETA' DI 15 ANNI E PIU' PER CONDIZIONE LAVORATIVA PER COMUNE AL 2001

COMUNE	occupati	in cerca di occupazione	**tot. forze lavoro**	Studenti	Casalinghe	Ritirati dal lavoro	In altra condizione	**tot. forze non lavoro**	**Pop. > 15 anni**
CHIAVENNA	2.778	184	2.962	424	1.147	1.408	318	3.297	6.259
GORDONA	749	36	785	83	221	284	102	690	1.475
MESE	669	39	708	86	259	245	56	646	1.354
NOVATE M.	646	42	688	91	283	295	74	743	1.431
PIURO	734	39	773	106	339	273	72	790	1.563
PRATA C.	1.126	70	**1.196**	162	400	405	108	**1.075**	**2.271**
SAMOLACO	1.153	72	1.225	129	411	433	173	1.146	2.371
COMUNITA' MONTANA	9.634	609	10.243	1.281	3.788	4.061	1.126	10.256	20.499
Tot. Provincia	27.213	2.394	29.607	5.153	22.705	16.068	4.737	48.663	78.270
Totale Lombardia	3.949.654	196.030	4.145.684	477.285	1.100.784	1.778.892	340.310	3.697.271	7.842.955

Fonte: ISTAT, nostre elaborazioni

TASSO DI OCCUPAZIONE, DISOCCUPAZIONE E ATTIVITA' AL 2001

COMUNE	Tasso di			
	occupazione	disoccupaz.	disoccupaz. giovanile	attività
CHIAVENNA	44,38	6,21	16,56	47,32
GORDONA	50,78	4,59	17,83	53,22
MESE	49,41	5,51	18,45	52,29
NOVATE M.	45,14	6,10	14,29	48,08
PIURO	46,96	5,05	16,36	49,46
PRATA C.	**49,58**	**5,85**	**13,04**	**52,66**
SAMOLACO	48,63	5,88	15,02	51,67
Tot. Provincia	**47,55**	**5,28**	**14,59**	**50,21**
Tot. Lombardia	**42,94**	**11,58**	**33,28**	**48,56**

Fonte: ISTAT

Tasso di occupazione: rapporto tra la popolazione di 15 anni e più occupata e il totale della popolazione della stessa classe di età.
Tasso di disoccupazione: rapporto tra la popolazione di 15 anni e più in cerca di occupazione e le forze di lavoro della stessa classe di età.
Tasso di disoccupazione giovanile: rapporto tra giovani della classe di età 15-24 anni in cerca di occupazione e le forze di lavoro della stessa classe di età.
Tasso di attività: rapporto tra la popolazione di 15 anni e più appartenente alle forze di lavoro e il totale della popolazione della stessa classe di età.

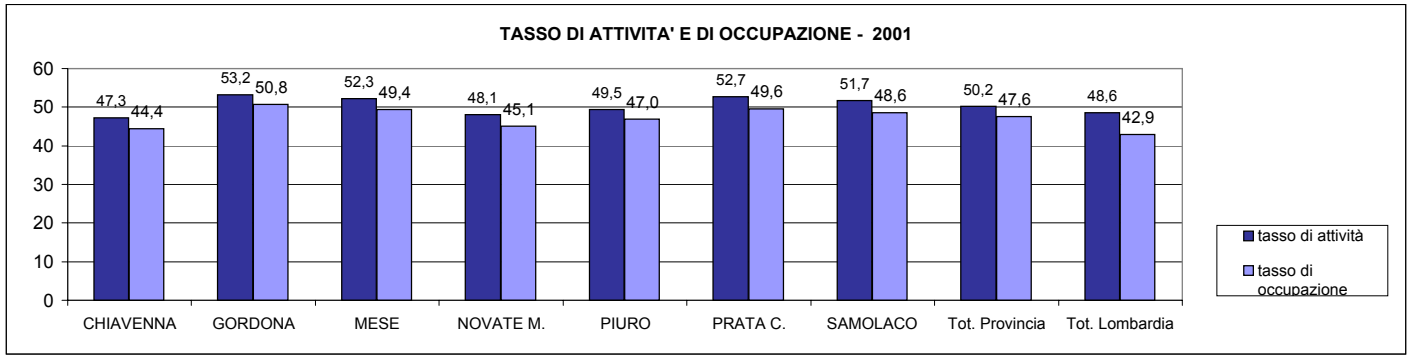

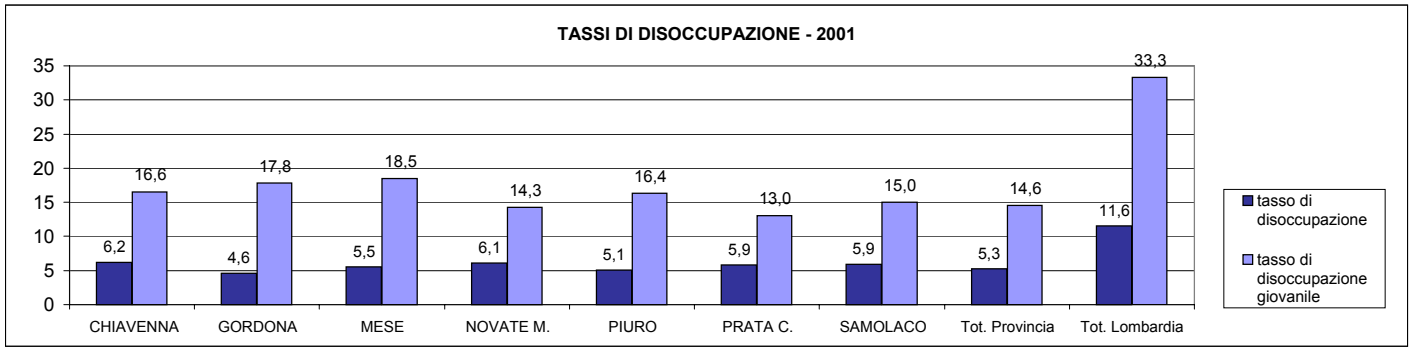

OCCUPATI PER SEZIONE DI ATTIVITA' ECONOMICA 1991-2001

Anno	agricoltura		industria		commercio		trasporti e comunicazioni		credito e assicurazioni, servizi alle imprese, noleggio		altre attività		**TOTALE OCCUPATI**
1991	38	**3,5%**	489	**44,9%**	253	**23,2%**	52	**4,8%**	45	**4,1%**	212	**19,5%**	**1.089**
2001	36	**3,2%**	484	**43,0%**	257	**22,8%**	53	**4,7%**	63	**5,6%**	233	**20,7%**	**1.126**

Fonte: ISTAT, nostre elaborazioni

OCCUPATI PER SEZIONE DI ATTIVITA' ECONOMICA PER COMUNE AL 2001

COMUNE	agricoltura		industria		commercio		trasporti e comunicazioni		credito e assicurazioni, servizi alle imprese, noleggio		altre attività		**TOTALE OCCUPATI**
CHIAVENNA	46	1,7%	904	32,5%	719	25,9%	81	2,9%	277	10,0%	751	27,0%	2.778
GORDONA	56	7,5%	395	52,7%	113	4,1%	18	0,6%	38	1,4%	129	17,2%	749
MESE	26	3,9%	300	44,8%	121	4,4%	18	0,6%	36	1,3%	168	25,1%	669
NOVATE M.	28	4,3%	287	44,4%	131	4,7%	28	1,0%	40	1,4%	132	20,4%	646
PIURO	16	2,2%	304	41,4%	203	7,3%	23	0,8%	44	1,6%	144	19,6%	734
PRATA C.	36	**3,2%**	484	**43,0%**	257	**9,3%**	53	**1,9%**	63	**2,3%**	233	**20,7%**	**1.126**
SAMOLACO	106	9,2%	570	49,4%	204	7,3%	50	1,8%	41	1,5%	182	15,8%	1.153
COMUNITA' MONTANA	351	3,6%	4.012	41,6%	5.271	54,7%							9.634

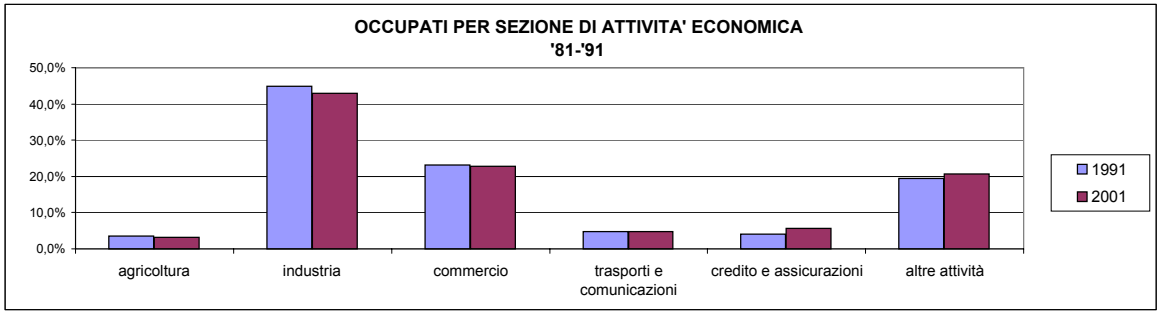

OCCUPATI PER POSIZIONE NELLA PROFESSIONE 1991-2001

	lavoratore dipendente		imprenditore e libero prof.		lavoratore in proprio		socio di cooperativa*		coadiuvante familiare		**Totale indipendenti**		**TOTALE OCCUPATI**
1991	876	**80,4%**	55	**25,8%**	133	**62,4%**			25	**11,7%**	213	**19,6%**	**1.089**
2001	864	**79,3%**	74	**28,2%**	145	**55,3%**	14	**5,3%**	29	**11,1%**	262	**23,3%**	**1.126**

(*) Al 1991 la voce "socio di cooperativa" non era rilevata

Fonte: ISTAT, nostre elaborazioni

POPOLAZIONE RESIDENTE CHE SI SPOSTA GIORNALMENTE PER LUOGO DI DESTINAZIONE - 2001

COMUNE	Femmine			Maschi			Totale					
	Nello stesso comune di dimora abituale	Fuori del comune	Totale	Nello stesso comune di dimora abituale	Fuori del comune	Totale	Nello stesso comune di dimora abituale	% sulla pop. resid.	Fuori del comune	% sulla pop. resid.	Totale	% sulla pop. resid.
CHIAVENNA	1.116	327	1.443	1.054	877	1.931	2.170	30,0%	1.204	16,6%	3.374	46,6%
GORDONA	206	165	371	278	265	543	484	27,6%	430	24,6%	914	52,2%
MESE	96	231	327	140	373	513	236	14,6%	604	37,3%	840	51,9%
NOVATE M.	122	193	315	165	273	438	287	17,4%	466	28,3%	753	45,8%
PIURO	121	279	400	160	399	559	281	14,7%	678	35,4%	959	50,1%
PRATA C.	169	407	576	244	555	799	413	15,1%	962	35,3%	1.375	50,4%
SAMOLACO	232	331	563	367	427	794	599	21,2%	758	26,8%	1.357	48,0%

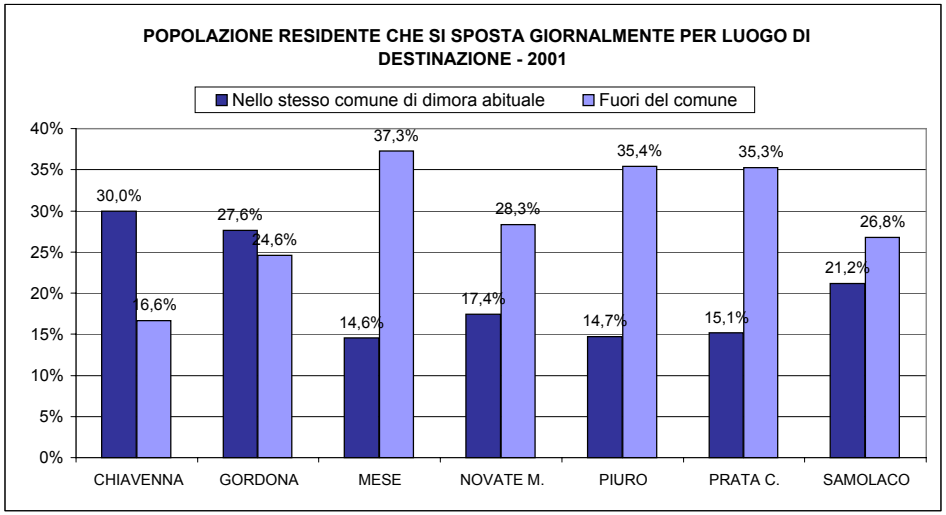

Fonte: ISTAT

ATTIVITA' ECONOMICHE

Metadistretto dele biotecnologie alimentari
Numero di imprese, addetti e unità locali per settore di attività economica
Attività agricola
Attrezzature ricettive

METADISTRETTO DELLE BIOTECNOLOGIE ALIMENTARI

UNITA' LOCALI, ADDETTI E PRINCIPALI INDICATORI

Comuni in Provincia di Sondrio	unità locali	addetti	Unità locali per Kmq	Unità locali per 100 abitanti	Addetti per 100 abitanti	Addetti per unità locale
BORMIO	603	1.922	14,42	14,57	46,44	3,19
CHIAVENNA	494	1.390	44,54	6,74	18,97	2,81
CHIURO	187	734	3,62	7,46	29,27	3,93
MORBEGNO	893	3.192	58,02	8,04	28,75	3,57
POGGIRIDENTI	117	399	39,93	6,34	21,61	3,41
POSTALESIO	41	292	3,87	6,61	47,1	7,12
PRATA CAMPORTACCIO	136	414	4,87	4,97	15,14	3,04
SONDRIO	1.833	7.705	89,72	8,32	34,99	4,2
TALAMONA	265	1.528	12,48	5,94	34,25	5,77
TEGLIO	338	850	2,93	6,91	17,38	2,51
TIRANO	640	1.952	19,71	7,24	22,08	3,05
Totale	**5.547**	**20.378**				**3,67**
Totale Metadistretto	218.889	962.397	68,02	8,37	36,79	4,4
Totale Lombardia	675.660	2.969.412	28,32	7,41	32,55	4,39

Fonte: ISTAT - ASPO, nostre elaborazioni

NUMERO DI IMPRESE, ADDETTI E UNITA' LOCALI PER SETTORE DI ATTIVITA' ECONOMICA

ADDETTI E UNITA' LOCALI PER SETTORE DI ATTIVITA' - 2001

	IMPRESE										ISTITUZIONI		TOTALE	
	Agricoltura		Industria		Commercio		Altri servizi		TOTALE					
	u.l.	Addetti	u.l.	Addetti	u.l.	Addetti	u.l.	Addetti	u.l.	Addetti	u.l.	Addetti	u.l.	Addetti
PRATA C.	2	3	63	237	45	126	30	54	140	420	18	51	**158**	**471**
			39,9%	50,3%	28,5%	26,8%	19,0%	11,5%	**88,6%**	**89,2%**	**11,4%**	**10,8%**	100%	100%
COMUNITA' MONTANA	10	18	515	2.578	564	1.353	352	769	1.441	4.718	305	1.702	**1.746**	**6.420**
			29,5%	40,2%	32,3%	21,1%	20,2%	12,0%	**82,5%**	**73,5%**	**17,5%**	**26,5%**	100%	100%

Fonte : 8° Censimento generale dell'industria e dei servizi - 22 ottobre 2001, nostre elaborazioni.

Imprese:

Agricoltura	Agricoltura, Pesca
Industria	Estrazione minerali, Industria manifattur., Energia, gas, acqua, Costruzioni
Commercio	Commercio e riparazioni, Alberghi e ristoranti
Altri servizi	Trasporti magazz. comunicaz., Intermed. monetaria e finanziaria, Attività professionali

Istituzioni:

Pubblica amm.ne, Istruzione, Sanità servizi sociali, Altri servizi

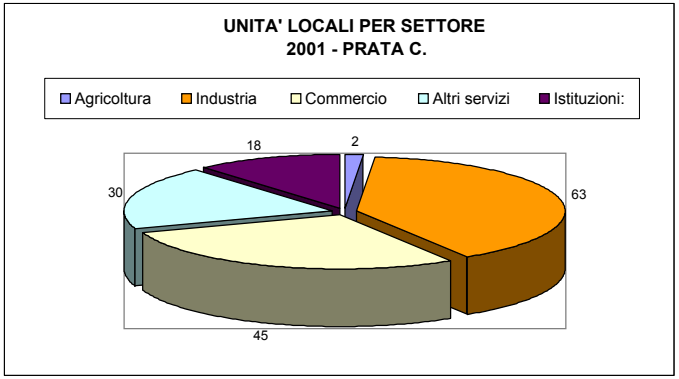

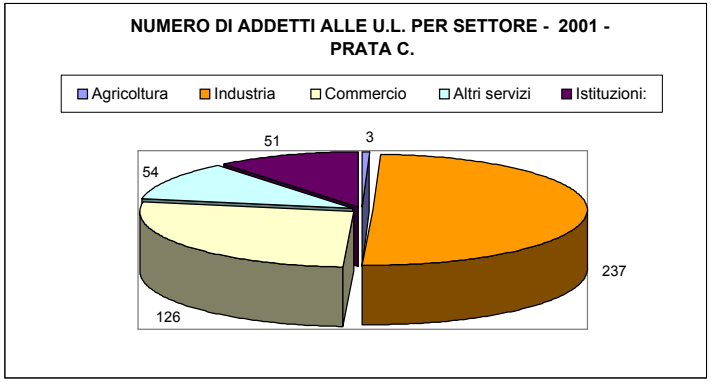

IMPRESE, ISTITUZIONI PUBBLICHE E IMPRESE NO PROFIT PER SEZIONE DI ATTIVITA' ECONOMICA - Valori assoluti - 2001 PRATA CAMPORTACCIO

	Agricoltura	Pesca	Estrazione minerali	Industria manifattur.	Energia, gas, acqua	Costruzioni	Commercio e riparazioni	Alberghi e ristoranti	Trasporti magazz. comunicaz.	Intermed. monetaria e finanziaria	Attività professionali	Pubblica amm.ne	Istruzione	Sanità servizi sociali	Altri servizi	Totale
Imprese	2	0	1	27	0	29	32	8	10	2	14	1	1	2	6	**135**
Addetti imprese	3	0	9	143	0	70	86	15	31	2	15	12	1	3	5	**395**
Unità locali	2	0	1	30	0	32	36	9	12	3	15	2	5	4	7	**158**
di cui artigiane	0	0	1	20	0	32	8	0	8	0	2	0	0	0	2	**73**
Addetti u.l.	3	0	5	160	0	72	108	18	33	5	16	12	28	5	6	**471**
di cui add. u.l. artig.	0	0	5	77	0	72	21	0	20	0	2	0	0	0	3	**200**

IMPRESE, ISTITUZIONI PUBBLICHE E IMPRESE NO PROFIT PER SEZIONE DI ATTIVITA' ECONOMICA - Valori percentuali - 2001 PRATA CAMPORTACCIO

	Agricoltura	Pesca	Estrazione minerali	Industria manifattur.	Energia, gas, acqua	Costruzioni	Commercio e riparazioni	Alberghi e ristoranti	Trasporti magazz. comunicaz.	Intermed. monetaria e finanziaria	Attività professionali	Pubblica amm.ne	Istruzione	Sanità servizi sociali	Altri servizi	Totale
Imprese	1,5%	0,0%	0,7%	20,0%	0,0%	21,5%	23,7%	5,9%	7,4%	1,5%	10,4%	0,7%	0,7%	1,5%	4,4%	100%
Addetti imprese	0,8%	0,0%	2,3%	36,2%	0,0%	17,7%	21,8%	3,8%	7,8%	0,5%	3,8%	3,0%	0,3%	0,8%	1,3%	100%
Unità locali	1,3%	0,0%	0,6%	19,0%	0,0%	20,3%	22,8%	5,7%	7,6%	1,9%	9,5%	1,3%	3,2%	2,5%	4,4%	100%
di cui artigiane	0,0%	0,0%	1,4%	27,4%	0,0%	43,8%	11,0%	0,0%	11,0%	0,0%	2,7%	0,0%	0,0%	0,0%	2,7%	100%
Addetti u.l.	0,6%	0,0%	1,1%	34,0%	0,0%	15,3%	22,9%	3,8%	7,0%	1,1%	3,4%	2,5%	5,9%	1,1%	1,3%	100%
di cui add. u.l. artig.	0,0%	0,0%	2,5%	38,5%	0,0%	36,0%	10,5%	0,0%	10,0%	0,0%	1,0%	0,0%	0,0%	0,0%	1,5%	100%

IMPRESE, ISTITUZIONI PUBBLICHE E IMPRESE NO PROFIT PER SEZIONE DI ATTIVITA' ECONOMICA - Valori assoluti - 2001 COMUNITA' MONTANA

	Agricoltura	Pesca	Estrazione minerali	Industria manifattur.	Energia, gas, acqua	Costruzioni	Commercio e riparazioni	Alberghi e ristoranti	Trasporti magazz. comunicaz.	Intermed. monetaria e finanziaria	Attività professionali	Pubblica amm.ne	Istruzione	Sanità servizi sociali	Altri servizi	Totale
Unità locali	8	2	10	217	12	276	378	186	71	45	236	27	50	65	163	**1.746**
di cui artigiane	1	0	7	173	0	248	55	4	34	0	19	0	0	0	49	**590**
Addetti u.l.	13	5	45	1.616	169	748	846	507	240	113	416	268	699	594	141	**6.420**
di cui add. u.l. artig.	1	0	27	629	0	612	131	6	85	0	48	0	0	0	82	**1.621**

IMPRESE, ISTITUZIONI PUBBLICHE E IMPRESE NO PROFIT PER SEZIONE DI ATTIVITA' ECONOMICA - Valori percentuali - 2001 COMUNITA' MONTANA

	Agricoltura	Pesca	Estrazione minerali	Industria manifattur.	Energia, gas, acqua	Costruzioni	Commercio e riparazioni	Alberghi e ristoranti	Trasporti magazz. comunicaz.	Intermed. monetaria e finanziaria	Attività professionali	Pubblica amm.ne	Istruzione	Sanità servizi sociali	Altri servizi	Totale
Unità locali	0,5%	0,1%	0,6%	12,4%	0,7%	15,8%	21,6%	10,7%	4,1%	2,6%	13,5%	1,5%	2,9%	3,7%	9,3%	100%
di cui artigiane	0,2%	0,0%	1,2%	29,3%	0,0%	42,0%	9,3%	0,7%	5,8%	0,0%	3,2%	0,0%	0,0%	0,0%	8,3%	100%
Addetti u.l.	0,2%	0,1%	0,7%	25,2%	2,6%	11,7%	13,2%	7,9%	3,7%	1,8%	6,5%	4,2%	10,9%	9,3%	2,2%	100%
di cui add. u.l. artig.	0,1%	0,0%	1,7%	38,8%	0,0%	37,8%	8,1%	0,4%	5,2%	0,0%	3,0%	0,0%	0,0%	0,0%	5,1%	100%

Fonte : 8° Censimento generale dell'industria e dei servizi - 22 ottobre 2001, nostre elaborazioni.

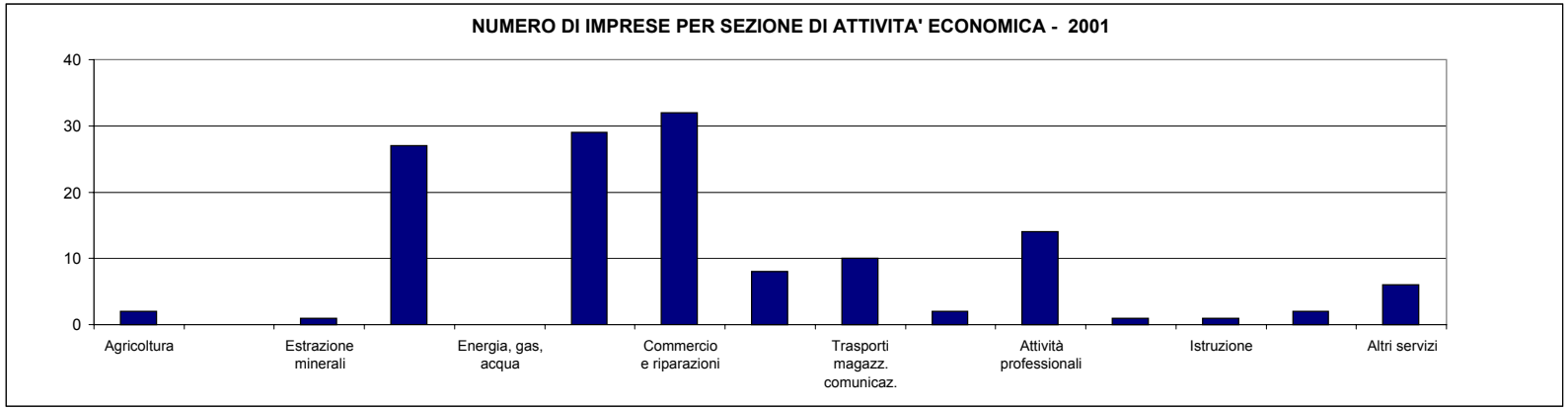
NUMERO DI IMPRESE PER SEZIONE DI ATTIVITA' ECONOMICA - 2001
40
30
20
10
0
Agricoltura
Estrazione minerali
Energia, gas, acqua
Commercio e riparazioni
Trasporti magazz. comunicaz.
Attività professionali
Istruzione
Altri servizi

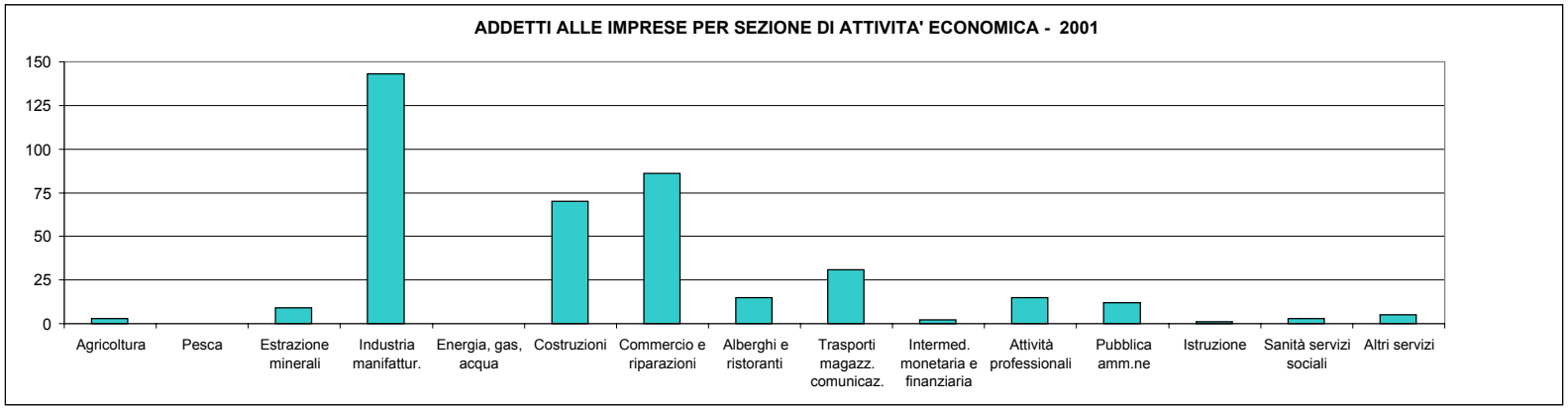
ADDETTI ALLE IMPRESE PER SEZIONE DI ATTIVITA' ECONOMICA - 2001
150
125
100
75
50
25
0
Agricoltura
Pesca
Estrazione minerali
Industria manifattur.
Energia, gas, acqua
Costruzioni
Commercio e riparazioni
Alberghi e ristoranti
Trasporti magazz. comunicaz.
Intermed. monetaria e finanziaria
Attività professionali
Pubblica amm.ne
Istruzione
Sanità servizi sociali
Altri servizi

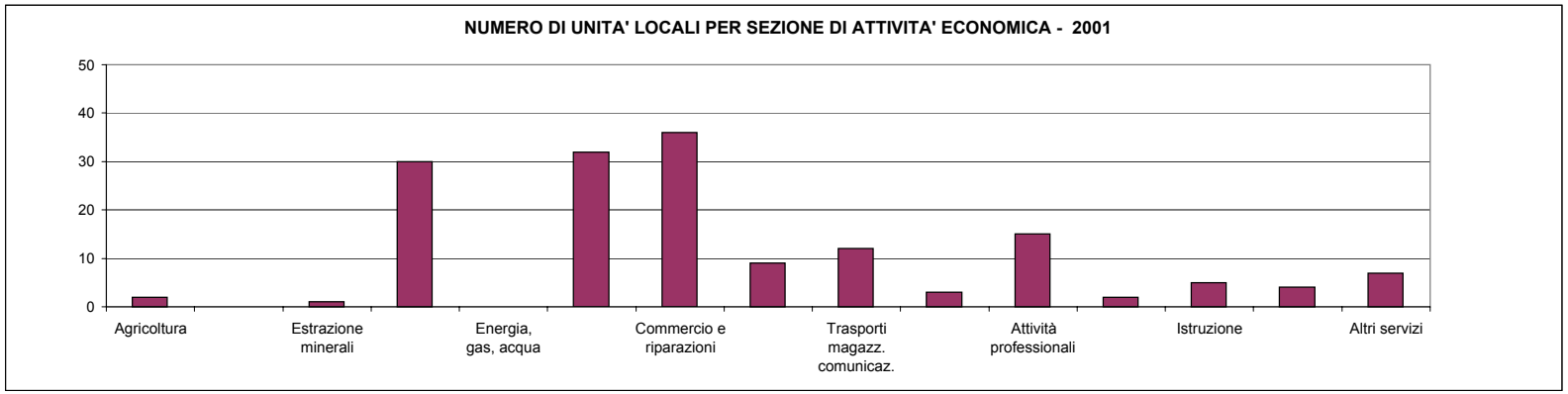

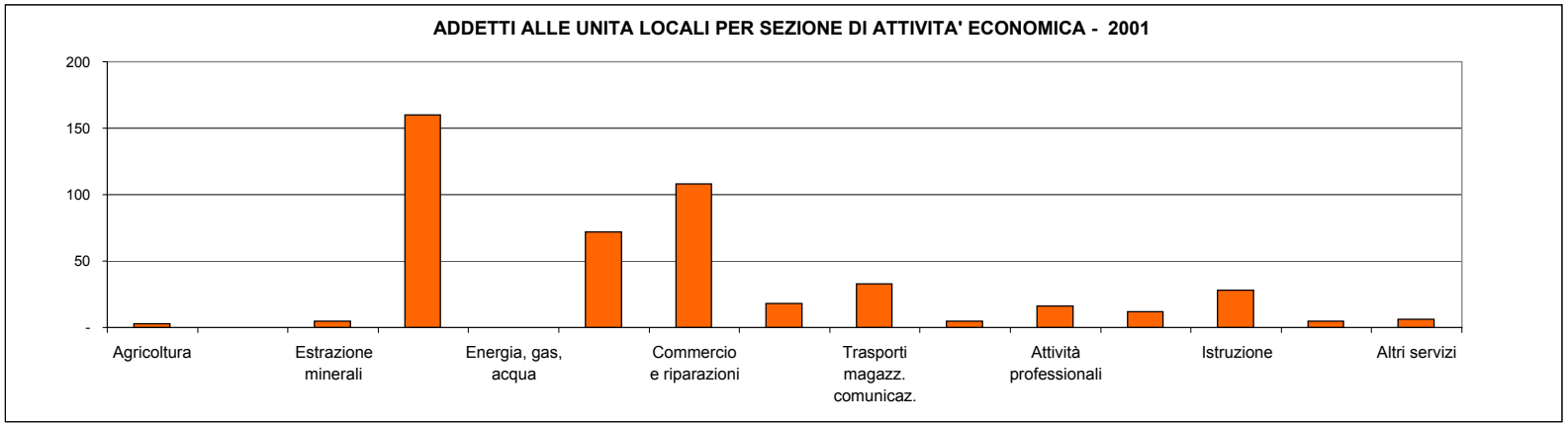

IMPRESE ATTIVE PRESENTI NEL REGISTRO DELLE IMPRESE AL 31.12 PER SEZIONE DI ATTIVITA' ECONOMICA. Totale forme giuridiche. 2005 PRATA CAMPORTACCIO

	Agricoltura (1)	Pesca	Estrazione minerali	Industria manifattur.	Energia, gas, acqua	Costruzioni	Commercio e riparazioni	Alberghi e ristoranti	Trasporti magazz. comunicaz.	Intermed. monetaria e finanziaria	Attività professionali	Pubblica amm.ne	Istruzione	Sanità servizi sociali	Altri servizi	Serv. domestici	Imprese non classificate	Totale
valore assoluto	45	0	0	31	0	39	32	9	8	3	3	0	0	1	5	0	0	**176**
valore percentuale	25,6%	0,0%	0,0%	17,6%	0,0%	22,2%	18,2%	5,1%	4,5%	1,7%	1,7%	0,0%	0,0%	0,6%	2,8%	0,0%	0,0%	100,0%

(1) A partire dal 1996 sono comprese le imprese agricole per cui è subentrato l'obbligo di iscrizione al Registro Imprese delle Camere di Commercio in base alla legge di riforma di queste ultime (L. 29.12.1993, n. 580).

Fonte: Infocamere

UNITA' LOCALI DELLE IMPRESE ARTIGIANE PER CLASSI DIMENSIONALI AL 2001

COMUNE	Classe dimensionali (n. addetti)							Totale
	1	2	3-5	6-9	10-15	16-19	20-49	
CHIAVENNA	63	45	39	13	5	1	0	166
GORDONA	17	4	10	11	1	2	1	46
MESE	22	5	5	0	2	0	0	34
NOVATE M.	21	6	5	2	0	0	0	34
PIURO	20	7	8	3	1	0	1	40
PRATA C.	32	18	14	7	1	1	0	73
SAMOLACO	32	15	22	4	4	0	0	77
COMUNITA' MONTANA	**276**	**119**	**127**	**48**	**14**	**4**	**2**	**590**

Fonte: Istat - Censimento industria e servizi 2001

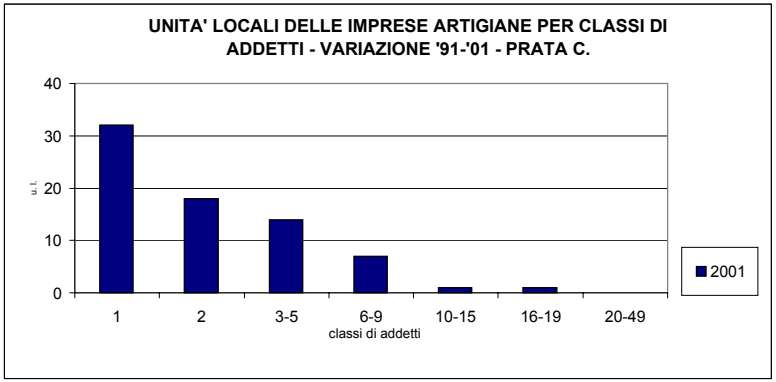

ATTIVITA' AGRICOLA

AZIENDE AGRICOLE TOTALI PER COMUNE. 1990-2000

COMUNE	1990			2000			Variazione 1990-2000		
	N. totale aziende	Aziende con SAU	Totale aziende con allevamenti	N. totale aziende	Aziende con SAU	Totale aziende con allevamenti	N. totale aziende	Aziende con SAU	Totale aziende con allevamenti
CHIAVENNA	184	184	101	24	24	21	-87%	-87%	-79%
GORDONA	259	259	181	78	75	67	-70%	-71%	-63%
MESE	78	78	61	22	22	23	-72%	-72%	-62%
NOVATE M.	139	139	47	55	55	46	-60%	-60%	-2%
PIURO	151	151	99	80	80	59	-47%	-47%	-40%
PRATA C.	226	226	107	36	36	36	-84%	-84%	-66%
SAMOLACO	368	368	310	150	149	145	-59%	-60%	-53%
TOTALE	**1.405**	**1.405**	**906**	**445**	**441**	**397**	-68%	-69%	-56%

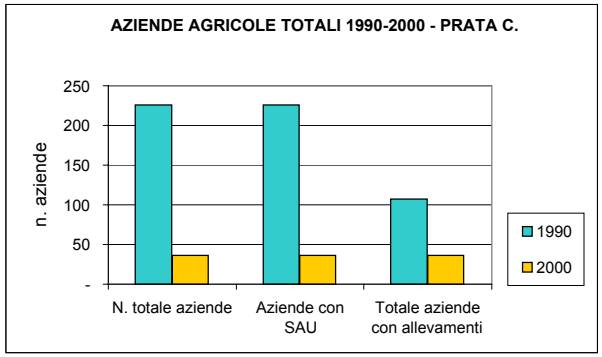

SUPERFICIE TERRITORIALE E SUPERFICIE AGRARIA SECONDO LE PRINCIPALI UTILIZZAZIONI. 1990-2000. Unità di misura: ettari.

COMUNE		Sup. territoriale totale	Sup. Agraria totale	% Sup. Agraria su sup. territoriale	di cui: Superficie agraria utilizzata (SAU)					di cui: altra superficie					
					TOTALE	seminativi	coltivazioni legnose	orti familiari	Prati permanenti e pascoli	TOTALE	a boschi	a pioppeti	arboricoltura da legno (1)	non utilizzata	altra
PRATA C.	1990	2.792	**1.710,30**	61,3%	**710,82**	31,81	24,79	2,29	651,93	**999,48**	909,83	-	-	41,84	47,81
					41,6%	1,9%	1,4%	0,1%	38,1%	**58,4%**	53,2%			2,4%	2,8%
	2000		**1.686,99**	60,4%	**1.631,17**	7,40	0,39	n.d.	1.623,38	**55,82**	55,82	-	-	-	-
					96,7%	0,4%	0,0%		96,2%	**3,3%**	3,3%			-	-
	Var. '90-'00		**-23,31**	-1,4%	**920,35**	-24,41	-24,40		971,45	**-943,66**	-854,01			-41,84	-47,81
					129,5%	-76,7%	-98,4%		149,0%	-94,4%	-93,9%	-	-		
TOTALE COMUNI LIMITROFI	1990	32.275	**19.973,08**	61,9%	**7.507,14**	319,26	134,68	16,94	7.036,26	**12.465,94**	8.193,63	-	-	2.740,23	1.532,08
					37,6%	1,6%	0,7%	0,1%	35,2%	**62,4%**	41,0%			13,7%	7,7%
	2000		**8.158,44**	25,3%	**6.942,38**	299,37	19,85	n.d.	6.623,16	**1.216,06**	892,58	-	-	189,09	134,39
					85,1%	3,7%	0,2%		81,2%	**14,9%**	10,9%			2,3%	1,6%
	Var. '90-'00		**-11.814,64**	-59,2%	**-564,76**	-19,89	-114,83		-413,10	**-11.249,88**	-7.301,05			-2.551,14	-1.397,69
					-7,5%	-6,2%	-85,3%		-5,9%	-90,2%	-89,1%	-	-	-93,1%	-91,2%

(1) i dati relativi all'arboricoltura da legno nel 1990 non venivano rilevati. Venivano rilevate le sole pioppete mentre le restanti specie (alberi da frutto destinate alla produzione di legname) erano rilevate tra le legnose agrarie.

AZIENDE AGRICOLE SECONDO LE PRINCIPALI UTILIZZAZIONI. 1990-2000

	Aziende con SAU				
	a seminativi	legnose	orti familiari	a prati	a pascoli
1990	66	126	221	218	84
2000	12	2	-	36	20
Var. '90-'00	-81,8%	-98,4%	-100,0%	-83,5%	-76,2%

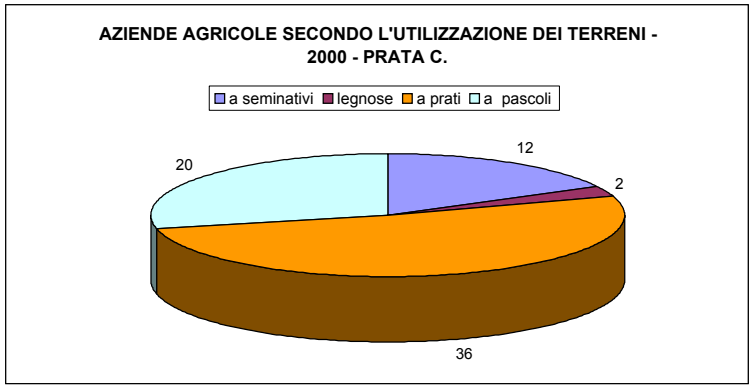

AZIENDE AGRICOLE CON ALLEVAMENTI, SECONDO LA SPECIE. 1990-2000

	Aziende con allevamenti				
	bovini	ovini-caprini	equini	suini	altri
1990	38	68	11	36	14
2000	19	27	7	8	32
Var. '90-'00	-50,0%	-60,3%	-36,4%	-77,8%	128,6%

CAPI BESTIAME DELLE AZIENDE AGRICOLE CON ALLEVAMENTI, SECONDO LA SPECIE. 1990-2000

	Capi di bestiame				
	bovini	ovini-caprini	equini	suini	altri
1990	652	1.204	26	113	n.d.
2000	557	880	20	43	342
Var. '90-'00	-14,6%	-26,9%	-23,1%	-61,9%	

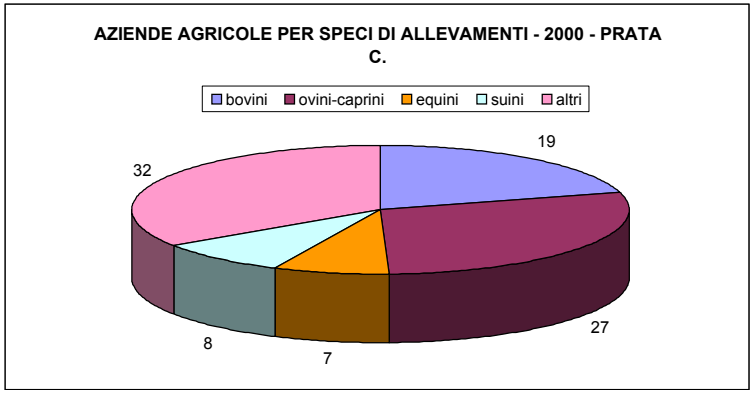

NUMERO DI CAPI BESTIAME PER AZIENDA AGRICOLA CON ALLEVAMENTI, SECONDO LA SPECIE. 1990-2000

	Capi di bestiame				
	bovini	ovini-caprini	equini	suini	altri
1990	17	18	2	3	
2000	29	33	3	5	11
Var. '90-'00	70,9%	84,1%	20,9%	71,2%	

Fonte: nostra elaborazione

SUPERFICIE TOTALE E SAU PER TITOLO DI POSSESSO DEI TERRENI. 2000

	Superficie agraria totale				Superficie agricola utilizzata SAU			
	superficie totale	proprietà	affitto	uso gratuito	superficie totale	proprietà	affitto	uso gratuito
ettari (ha)	1.686,99	365,57	1.321,42	-	1.631,17	347,53	1.283,64	-
%	100%	22%	78%		100%	21%	79%	

Fonte: Istat Censimento dell'Agricoltura 1990 e 2000. Regione Lombardia (Ufficio Regionale del Censimento)

ATTREZZATTURE RICETTIVE

CONSISTENZA DEGLI ESERCIZI RICETTIVI. 1995-2004 (1)

	N° esercizi ricettivi				Letti				Camere	
	1995	2004			1995	2004			1995	2004
COMUNE	Alberghi	Alberghi	Altre strutture	Totale	Alberghi	Alberghi	Altre strutture	Totale	Alberghi	Alberghi
CHIAVENNA	5	5	9	14	283	268	38	306	154	142
GORDONA	0	0	4	4	0	0	31	31	0	0
MESE	0	0	0	0	0	0	0	0	0	0
NOVATE M.	0	0	6	6	0	0	509	509	0	0
PIURO	1	1	7	8	49	49	252	301	25	25
PRATA C.	0	0	0	0	0	0	0	0	0	0
SAMOLACO	0	0	2	2	0	0	13	13	0	0
TOTALE	**6**	**6**	**28**	**34**	**332**	**317**	**843**	**1.160**	**179**	**167**

Fonte: Istat, Regione Lombardia, (1) Dati provvisori

ESERCIZI EXTRA-ALBERGHIERI AL 31.12.2004

	Campeggi e villaggi turistici		Alloggi in affitto		Alloggi agro-turistici		Ostelli per la Gioventù		Case per ferie		Rifugi alpini		Altri esercizi		Totale	
COMUNE	N.	Letti	N.	Letti	N.	Letti	N.	Letti	N.	Letti	N.	Letti	N.	Letti	N.	Letti
CHIAVENNA	0	0	n.d.	n.d.	n.d.	n.d.	0	0	0	0	0	0	9	38	n.d.	n.d.
GORDONA	0	0	n.d.	n.d.	n.d.	n.d.	0	0	0	0	0	0	3	16	n.d.	n.d.
MESE	0	0	n.d.	n.d.	n.d.	n.d.	0	0	0	0	0	0	0	0	n.d.	n.d.
NOVATE M.	1	350	n.d.	n.d.	n.d.	n.d.	0	0	0	0	4	153	1	6	n.d.	n.d.
PIURO	1	144	n.d.	n.d.	n.d.	n.d.	0	0	0	0	2	90	4	18	n.d.	n.d.
PRATA C.	0	0	n.d.	n.d.	n.d.	n.d.	0	0	0	0	0	0	0	0	n.d.	n.d.
SAMOLACO	0	0	n.d.	n.d.	n.d.	n.d.	0	0	0	0	0	0	1	6	n.d.	n.d.
TOTALE	**2**	**494**	**0**	**0**	**0**	**0**	**0**	**0**	**0**	**0**	**6**	**243**	**18**	**84**	**0**	**0**

Fonte: Istat

ARRIVI E PRESENZE DEI TURISTI ITALIANI E STRANIERI NEGLI ESERCIZI RICETTIVI. 2003

	Arrivi totale esercizi alberghieri			Presenze totale esercizi alberghieri			Arrivi totali negli esercizi complementari			Presenze negli esercizi complementari			Arrivi tot. generale (escl. non REC)			Presenze tot. Gen (escl. non REC)		
COMUNE	Italiani	Stranieri	Totale	Italiani	Stranieri	Totale	Italiani	Stranieri	Totale	Italiani	Stranieri	Totale	Italiani	Stranieri	Totale	Italiani	Stranieri	Totale
CHIAVENNA	7.081	7.572	14.653	17.119	10.178	27.297	200	320	520	348	766	1.114	7.281	7.892	15.173	17.467	10.944	28.411
GORDONA	0	0	0	0	0	0	245	107	352	638	120	758	245	107	352	638	120	758
MESE	0	0	0	0	0	0	0	0	0	0	0	0	0	0	0	0	0	0
NOVATE M.	0	0	0	0	0	0	11	29	40	11	41	52	11	29	40	11	41	52
PIURO	1.162	630	1.792	2.376	806	3.182	747	1.336	2.083	2.569	4.033	6.602	1.909	1.966	3.875	4.945	4.839	9.784
PRATA C.	0	0	0	0	0	0	8	0	8	11	0	11	8	0	8	11	0	11
SAMOLACO	0	0	0	0	0	0	42	65	107	184	286	470	42	65	107	184	286	470
TOTALE	**8.243**	**8.202**	**16.445**	**19.495**	**10.984**	**30.479**	**1.253**	**1.857**	**3.110**	**3.761**	**5.246**	**9.007**	**9.496**	**10.059**	**19.555**	**23.256**	**16.230**	**39.486**

Fonte: Regione Lombardia

PATRIMONIO RESIDENZIALE

Consistenza del patrimonio residenziale esistente
Consistenza del patrimonio residenziale esistente per località

CONSISTENZA DEL PATRIMONIO RESIDENZIALE ESISTENTE

EDIFICI E ABITAZIONI PER COMUNE AL 2001

COMUNE	Edifici			Abitazioni				N. abitazioni per edificio ad uso abitativo
	Totale	ad uso abitativo	% uso abitativo	Totale	di cui occupate da residenti	di cui vuote	% abitazioni vuote	
CHIAVENNA	1.664	1.498	90,0%	3.615	2.915	620	17,2%	2,41
GORDONA	770	730	94,8%	990	650	56	5,7%	1,36
MESE	596	557	93,5%	748	566	180	24,1%	1,34
NOVATE M.	694	636	91,6%	892	702	137	15,4%	1,40
PIURO	780	694	89,0%	1.109	714	384	34,6%	1,60
PRATA C.	**1.124**	**844**	**75,1%**	**1.335**	**1.011**	**302**	**22,6%**	**1,58**
SAMOLACO	1.303	1.132	86,9%	1.335	973	139	10,4%	1,18

Fonte: ISTAT, nostre elaborazioni

ABITAZIONI OCCUPATE E NON OCCUPATE

	Abitazioni occupate		Abitazioni non occupate		TOTALE ABITAZIONI	
	n.	%	n.	%	n.	Variazione
1981	678	82,1%	148	17,9%	826	
1991	998	87,7%	140	12,3%	1.138	312
2001	1.033	77,4%	302	22,6%	1.335	197

Fonte: ISTAT, nostre elaborazioni

ABITAZIONI OCCUPATE DA PERSONE RESIDENTI, STANZE E OCCUPANTI PER TITOLO DI GODIMENTO

	IN PROPRIETA'				IN AFFITTO				TOTALE			
	abitazioni	% abitazioni in proprietà	stanze	occupanti	abitazioni	% abitazioni in affitto	stanze	occupanti	abitazioni	stanze	occupanti	mq. abitazioni
1991	690	84,5%	3.361	2.092	127	15,5%	486	372	**817**	**3.847**	**2.464**	**84.476**
2001	811	80,2%	3.710	2.236	125	12,4%	450	307	**1.011**	**4.459**	**2.727**	**101.510**

Fonte: ISTAT

	INDICI			
	sup. media delle abitaz. mq	n. medio stanze per abitaz.	Indice di affollamento (pop/stanze)	mq per occupante
1991	**103,40**	**4,71**	**0,64**	**34,28**
2001	**100,41**	**4,41**	**0,61**	**37,22**

Fonte: nostre elaborazioni

ABITAZIONI OCCUPATE DA PERSONE RESIDENTI, FAMIGLIE E COMPONENTI PER NUMERO DI STANZE AL 2001

n. stanze	abitazioni		occupanti			Tot. Stanze	Indice di affollamento (pop/stanze)
	n.	%	famiglie	componenti	% componenti		
1	16	1,6%	16	24	0,9%	16	1,5
2	57	5,6%	57	107	3,9%	114	0,9
3	163	16,1%	163	383	14,0%	489	0,8
4	285	28,2%	285	782	28,7%	1.140	0,7
5	337	33,3%	337	961	35,2%	1.685	0,6
> 6	153	15,1%	153	470	17,2%	1.015	0,5
TOTALE	**1.011**	100,0%	**1.011**	**2.727**	100,0%	**4.459**	**0,6**

Fonte: ISTAT, nostre elaborazioni

EDIFICI AD USO ABITATIVO PER EPOCA DI COSTRUZIONE

		prima del 1919	1919-1945	1946-1961	1962-1971	1972-1981	1982-1991	Dopo il 1991	totale abitazioni
1991	n.	164	71	117	222	286	138		998
	%	16,4%	7,1%	11,7%	22,2%	28,7%	13,8%		100,0%
	di cui ristrut.	21	8	16	25	13			
2001	n.	63	52	102	172	168	139	148	844
	%	7,5%	6,2%	12,1%	20,4%	19,9%	16,5%	17,5%	100,0%

Fonte: ISTAT, nostre elaborazioni

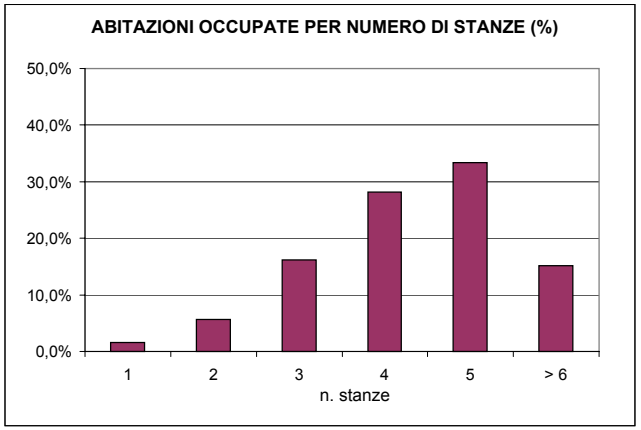

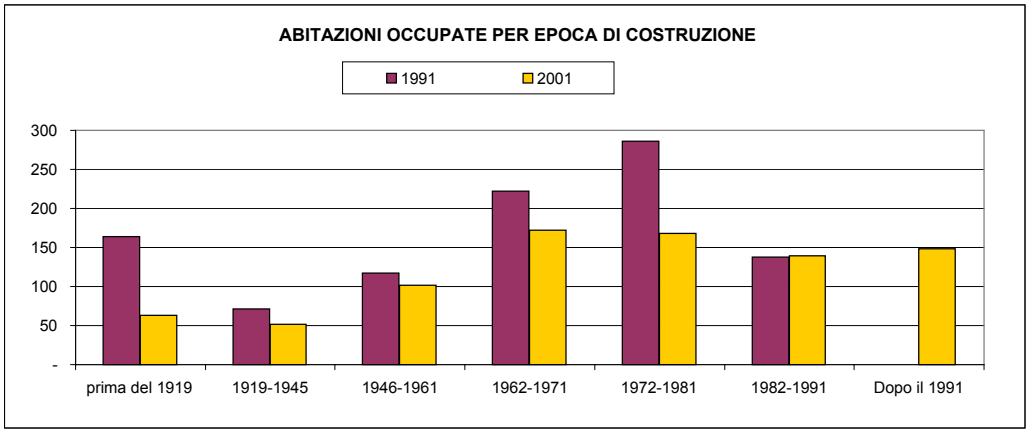

CONSISTENZA DEL PATRIMONIO RESIDENZIALE ESISTENTE PER LOCALITA'

EDIFICI ED ABITAZIONI PER TIPO DI LOCALITA' ABITATA AL 2001

COMUNE	CENTRI ABITATI				NUCLEI ABITATI				CASE SPARSE			
	edifici	di cui utilizzati per abitazione	abitazioni	di cui residenti	edifici	di cui utilizzati per abitazione	abitazioni	di cui residenti	edifici	di cui utilizzati per abitazione	abitazioni	di cui residenti
PRATA C.	895	694	1.141	908	220	146	189	100	9	4	5	3

Fonte: ISTAT

ALTITUDINE, NUMERO DEGLI EDIFICI E DELLE ABITAZIONI E LOCALITA' ABITATA AL 2001

COMUNE	altitudine	edifici	abitazioni
PRATA CENTRO	352	439	568
SAN CASSIANO	226	456	573
LOTTANO	650	39	11
PIZZO	250	43	35
PORRETTINA ALTA	219	59	76
PORRETTINA BASSA	213	19	22
PRATELLA	993	60	45
CASE SPARSE		9	5
TOTALE PRATA C.	**207 - 2727**	**1.124**	**1.335**

Fonte: ISTAT